

ОПИСАНИЕ МЕСТОПОЛОЖЕНИЯ ГРАНИЦ**Публичный сервитут объекта «Газопровод низкого давления», кадастровый номер 50:12:0080102:404**

(наименование объекта, местоположение границ которого описано (далее - объект))

Раздел 1**Сведения об объекте**

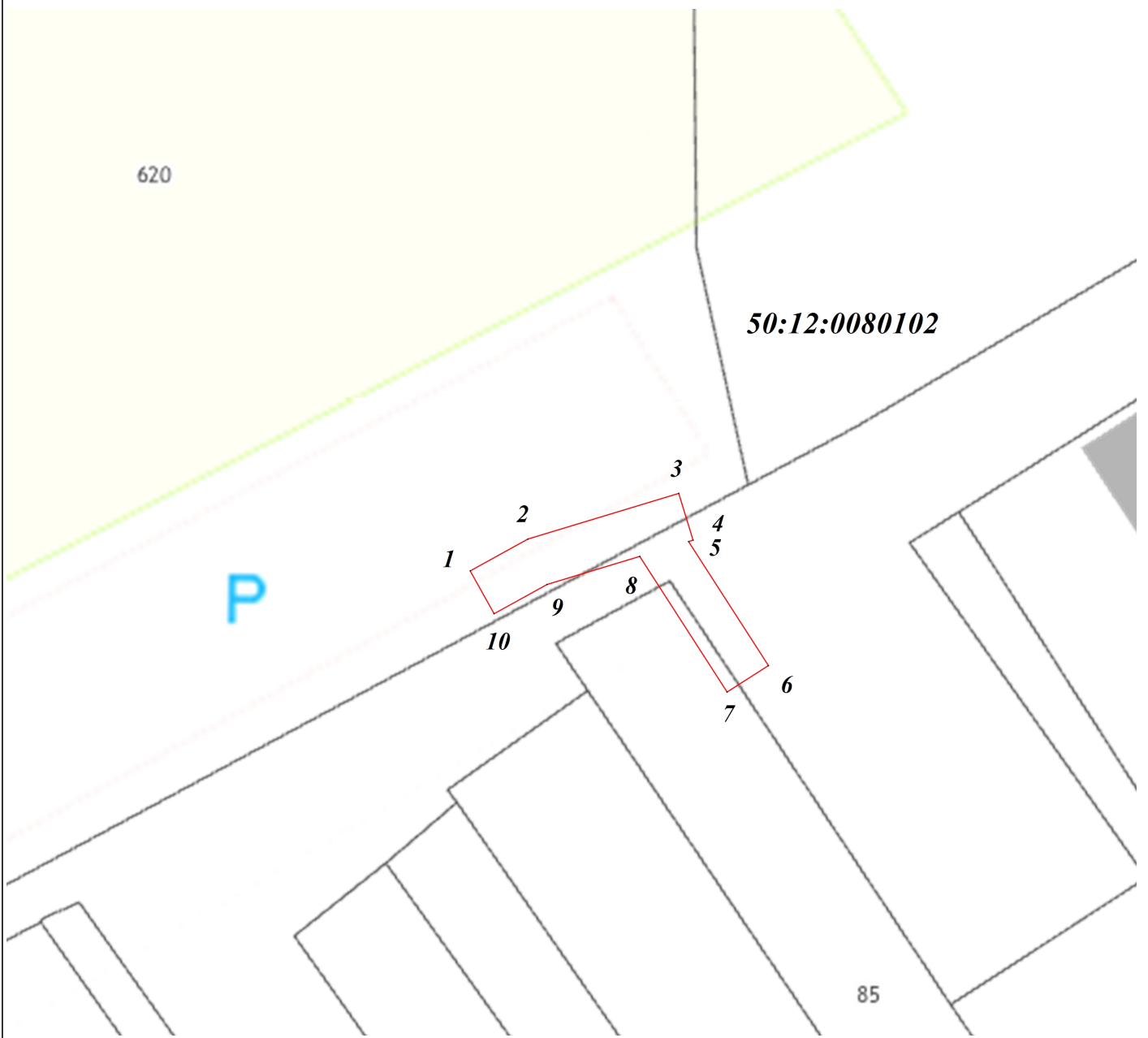
Сведения об объекте		
№ п/п	Характеристики объекта	Описание характеристик
1	2	3
1	Местоположение объекта	Московская область, городской округ Мытищи, Новоалександрово д
2	Площадь объекта ± величина погрешности определения площади ($P \pm \Delta P$)	122 м ² ± 4 м ²
3	Иные характеристики объекта	Вид объекта реестра границ: Зона с особыми условиями использования территории Содержание ограничений использования объектов недвижимости в пределах зоны или территории: Публичный сервитут, для целей размещения линейных объектов системы газоснабжения, их неотъемлемых технологических частей. Срок установления 49 лет. Обладатель публичного сервитута: Акционерное Общество «Мособлгаз». Адрес: Московская обл, г. Одинцово, д. Раздоры, 1-й км Рублево-Успенского шоссе, д. 1, корп. Б. Электронная почта: info@mosoblgaz.ru

Раздел 2

Сведения о местоположении границ объекта




1. Система координат МСК-50, зона 2					
2. Сведения о характерных точках границ объекта					
Обозначение характерных точек границ	Координаты, м		Метод определения координат характерной точки	Средняя квадратическая погрешность положения характерной точки (Mt), м	Описание обозначения точки на местности (при наличии)
	X	Y			
1	2	3	4	5	6
1	494 161,36	2 192 179,33	Аналитический метод	0,10	—
2	494 163,95	2 192 184,02		0,10	
3	494 167,69	2 192 196,31		0,10	
4	494 163,86	2 192 197,47		0,10	
5	494 163,75	2 192 197,11		0,10	
6	494 153,62	2 192 203,60		0,10	
7	494 151,46	2 192 200,24		0,10	
8	494 162,54	2 192 193,13		0,10	
9	494 160,25	2 192 185,59		0,10	
10	494 157,86	2 192 181,26		0,10	
1	494 161,36	2 192 179,33		0,10	
3. Сведения о характерных точках части (частей) границы объекта					
1	2	3	4	5	6
—	—	—	—	—	—

**Раздел 4
План границ объекта**



Масштаб 1:500

Используемые условные знаки и обозначения:

- .1** - характерная точка границы зоны
-  - граница зоны
-  - граница земельного участка по сведениям ЕГРН
-  - граница кадастрового квартала по сведениям ЕГРН

Подпись _____



Дата « 7 » августа 20 23 г.

Место для оттиска печати (при наличии) лица, составившего описание местоположения границ объекта